

### 5.53. Edificación 53

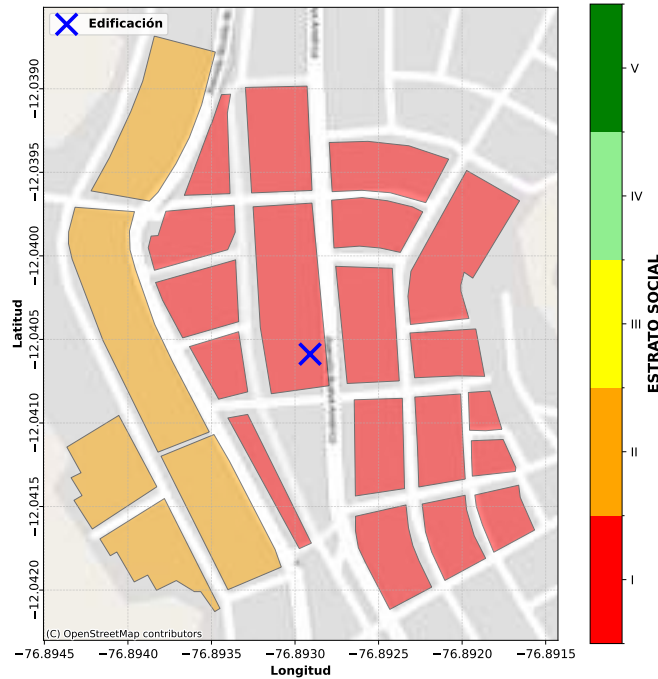


Figura 319: Ubicación y clase Social.

- La edificación 53 se encuentra ubicada en Longitud-76.89291 y Latitud -12.040588.
- **Valor Declarado Total:** 7,445,705.98
- **Valor Declarado Edificio :** 7,261,620.55
- **Valor Declarado Contenido :** 56,211.93
- **Valor Declarado Lucro Cesante :** 127,873.50
- **Suma Asegurada No Proporcional (NP) :** 7,060,690.85
- **Valor Declarado Retenido :** 56,211.93
- **Número de pisos :** 4
- **Número de sótanos :** 0
- **Año de construcción :** 1999

Se muestra las probabilidades de las tipologías estructurales asignadas a la edificación 53:

- **Albañilería Ingenieril Sismoresistente:** 0.175
- **Albañilería Ingenieril No Sismoresistente :** 0.175
- **Albañilería No Ingenieril :** 0.35
- **Concreto Armado Ingenieril Sismoresistente :** 0.075
- **Concreto Armado Ingenieril No Sismoresistente :** 0.075

■ **Concreto Armado No Ingenierile : 0.15**

La tipología más representativa para la edificación 53 es: M-NING.

**Distribución probabilística de la Tipología Estructural-Edificación 52**

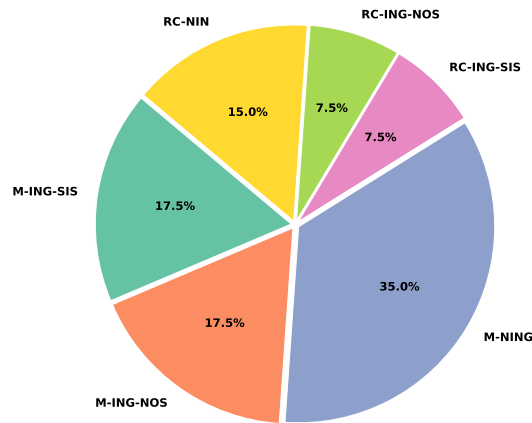


Figura 320: Distribución.

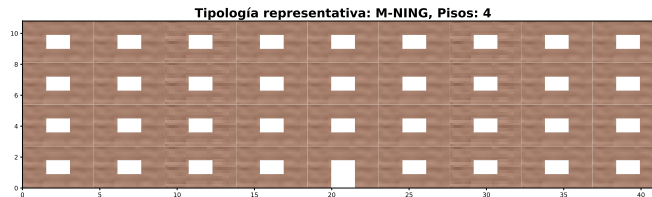


Figura 321: Tipología representativa.

Tipología representativa: M-NING, Pisos: 4

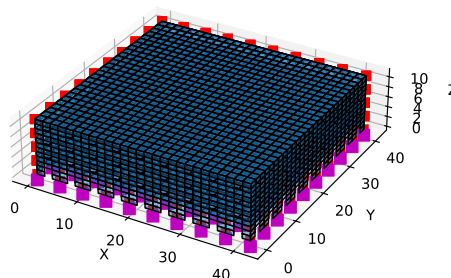


Figura 322: Modelo numérico.

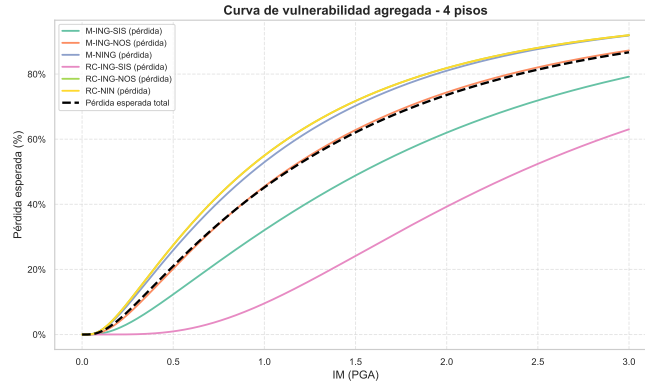


Figura 323: Esperanza.

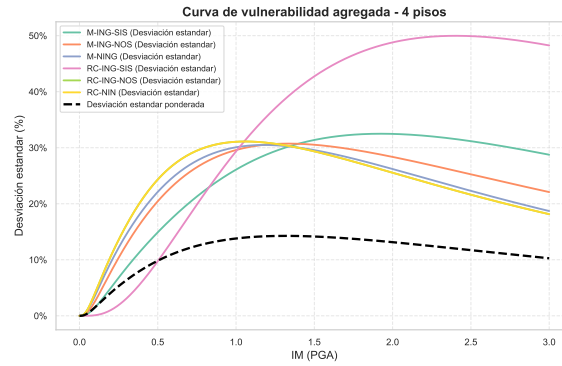


Figura 324: Desviación estándar.